







Stadt Frankenberg (Eder) Radverkehrskonzept

Karte 5 Radnetzkonzeption

Netzdefinition - Zielnetz

-  Hauptroute im Alltagsverkehr
-  Hauptroute im Alltagsverkehr, noch nicht vorhanden
-  Nebenroute im Alltagsverkehr / Anbindung Ortsteile
-  Anbindung Willersdorf über fremde Gemarkung, Routenvarianten noch detailliert zu untersuchen (favorisierte Route)
-  noch nicht existierendes Netzelement auf der potentiellen Anbindung Willersdorf
-  Netzelement des Befahrungnetzes ohne Netzdefinition - nicht Bestandteil des Zielnetzes

sonstiges

-  Stadtgrenze
-  Gewässer

Datengrundlage

LK Argus Kassel, Abstimmung Stadt Frankenberg

Kartengrundlage

© GeoBasis-DE / BKG 2018, openstreetmap-Mitwirkende

Stand Januar 2020

0 0,5 1 1,5 2 km



LK Argus

Berlin • Hamburg • Kassel

Ludwig-Erhard-Straße 8 • D-34131 Kassel
Tel. 0561.31 09 72 80 • Fax 0561.31 09 72 89
kassel@LK-argus.de • www.LK-argus.de

