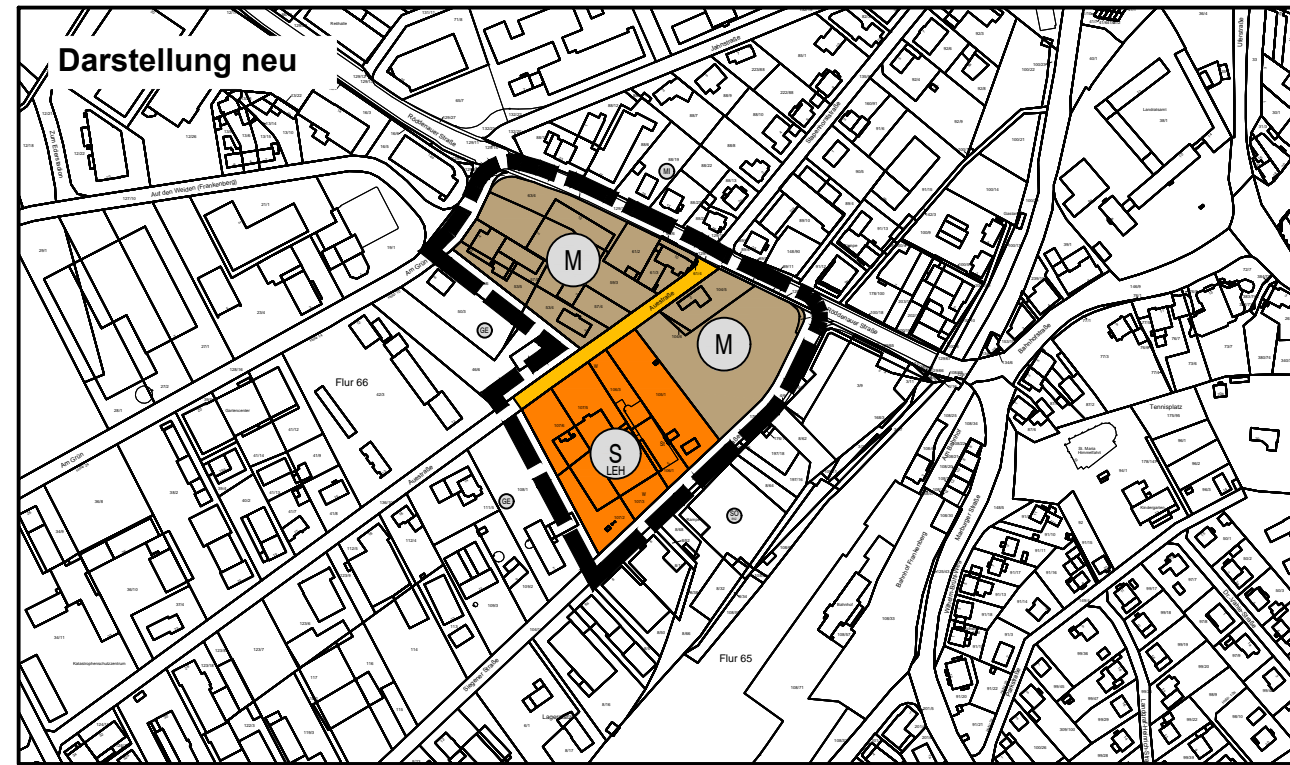




Darstellung alt






Darstellung neu



Legende:

Planzeichen


Art der baulichen Nutzung

-  Gemischte Bauflächen
-  Gewerbliche Bauflächen
-  Sonderbauflächen großflächiger Lebensmitteleinzelhandel

Verkehrsflächen

-  Straßenverkehrsflächen (öffentlich)

Sonstige Planzeichen

-  Grenze des räumlichen Geltungsbereiches der Flächennutzungsplanänderung

Rechtsgrundlagen

Baugesetzbuch (BauGB) i.d.F. der Bekanntmachung vom 03.11.2017 (BGBl. I S. 3634),
 Baunutzungsverordnung (BauNVO) i.d.F. der Bekanntmachung vom 21.11.2017 (BGBl. I S. 3786),
 Planzeichenverordnung 1990 (PlanzV 90) i.d.F. der Bekanntmachung vom 18.12.1990 (BGBl. I 1991 S. 58),
 zuletzt geändert durch Artikel 3 des Gesetzes vom 04.05.2017 (BGBl. I S. 1057).

Verfahrensvermerke

Der Aufstellungsbeschluss gem. § 2 Abs. 1 BauGB wurde durch die Stadtverordnetenversammlung gefasst am	17.11.2016
Der Aufstellungsbeschluss gem. § 2 Abs. 1 Satz 2 BauGB wurde ortsüblich bekanntgemacht am	11.08.2018
Die Öffentlichkeitsbeteiligung gem. § 3 Abs. 1 BauGB wurde ortsüblich bekanntgemacht am	11.08.2018
Die Öffentlichkeitsbeteiligung gem. § 3 Abs. 1 BauGB erfolgte in der Zeit vom	20.08.2018
bis einschließlich	21.09.2018
Die Öffentlichkeitsbeteiligung gem. § 3 Abs. 2 BauGB wurde ortsüblich bekanntgemacht am	27.10.2018
Die Öffentlichkeitsbeteiligung gem. § 3 Abs. 2 BauGB erfolgte in der Zeit vom	05.11.2018
bis einschließlich	07.12.2018
Der Feststellungsbeschluss gem. § 6 Abs. 6 BauGB erfolgte durch die Stadtverordnetenversammlung am	_____
Die Bekanntmachungen erfolgten in der Hessischen/Niedersächsischen Allgemeinen (HNA) und auf der Internetseite www.frankenberg.de .	

Ausfertigungsvermerk:

Es wird bestätigt, dass der Inhalt der Flächennutzungsplanänderung mit den hierzu ergangenen Beschlüssen der Stadtverordnetenversammlung übereinstimmt und dass die für die Rechtswirksamkeit maßgebenden Verfahrensvorschriften eingehalten worden sind.

Frankenberg (Eder), den _____

 Bürgermeister


Genehmigungsvermerk:

Rechtskraftvermerk:

Die Genehmigung der Flächennutzungsplanänderung wurde gem. § 6 Abs. 5 BauGB ortsüblich am _____ bekannt gemacht. Damit wird die Flächennutzungsplanänderung wirksam.

Frankenberg (Eder), den _____

 Bürgermeister



Planungsbüro Holger Fischer, Konrad-Adenauer-Str. 16, 35440 Linden, Tel. 06403/9537-0 Fax. 06403/9537-30

Stadt Frankenberg (Eder), Kernstadt
 50. Änderung des Flächennutzungsplanes im Bereich des Bebauungsplanes Nr. 8f "In der Ringaue II"
 Feststellungsbeschluss

Stand:	07.08.2018 23.10.2018 11.12.2018
Bearbeiter:	Roeßing
CAD:	Andermann
Maßstab:	1 : 5.000